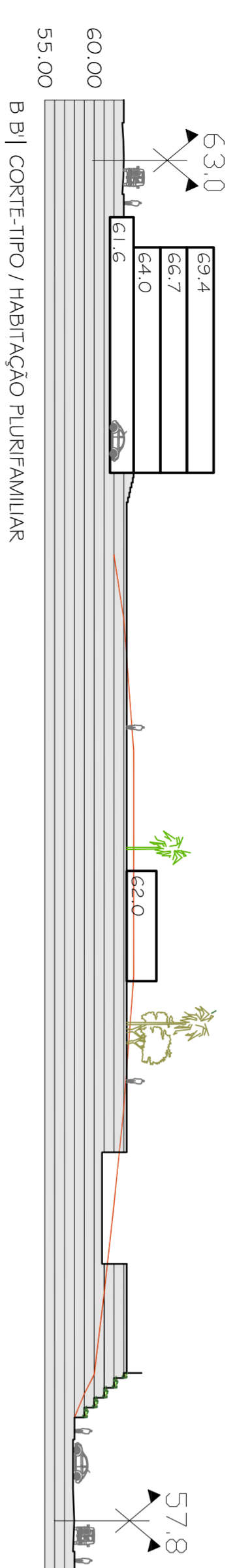
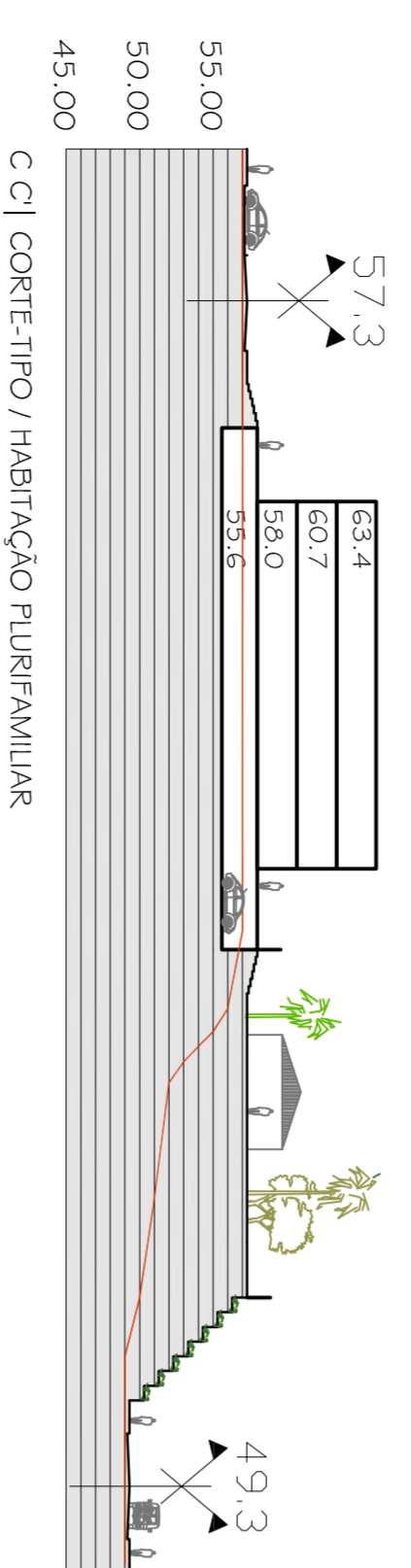


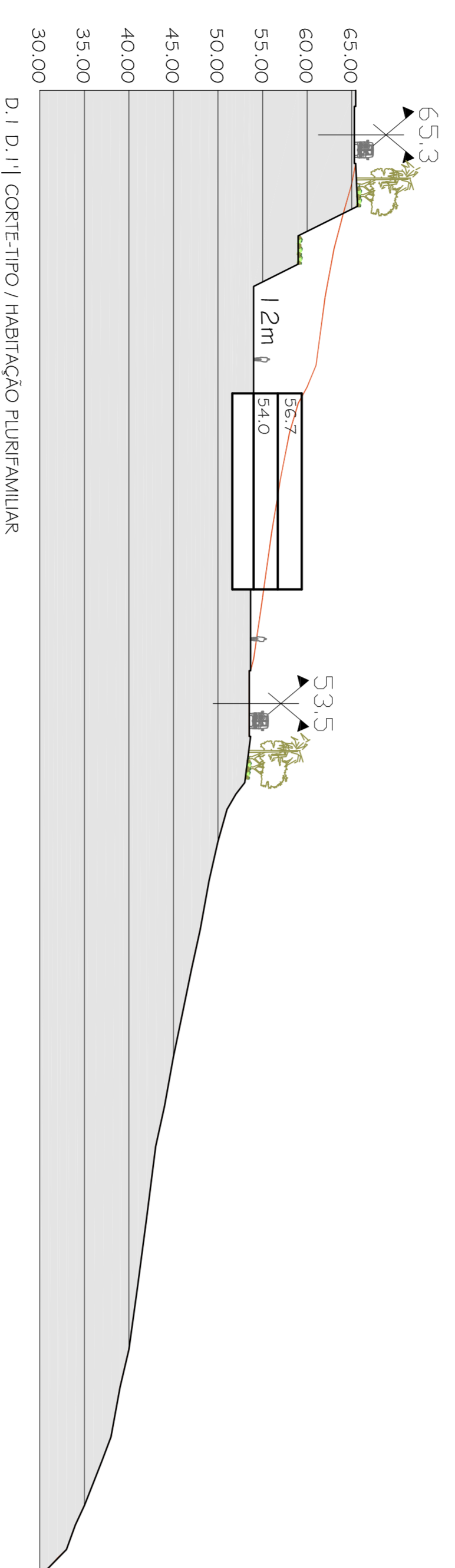
### HABITAÇÃO PLURIFAMILIAR



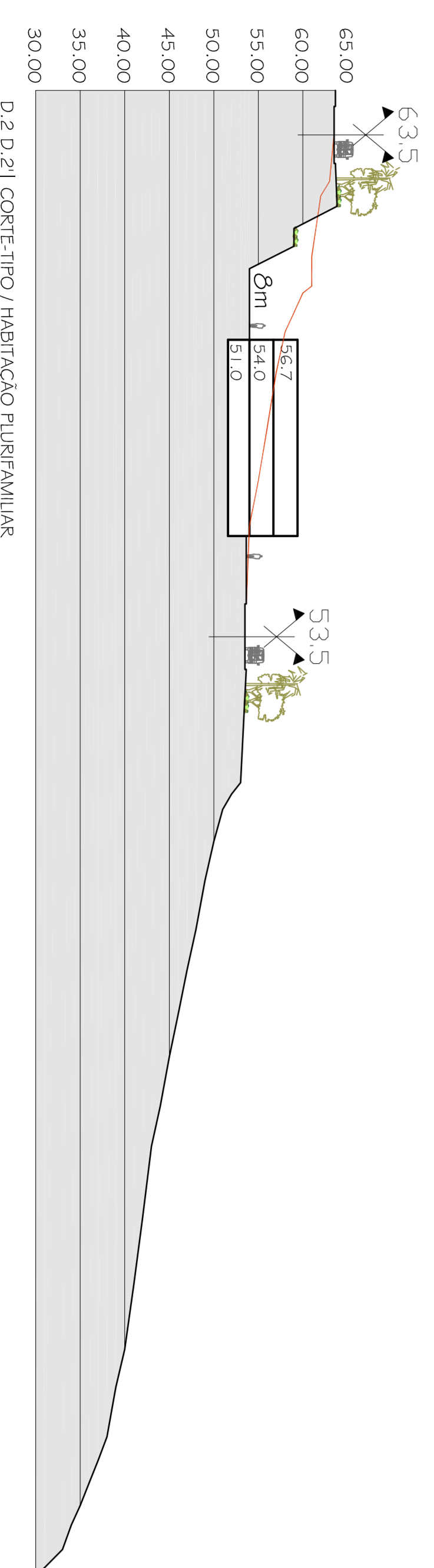
B |1| CORTE-TIPO / HABITAÇÃO PLURIFAMILIAR



C |1| CORTE-TIPO / HABITAÇÃO PLURIFAMILIAR

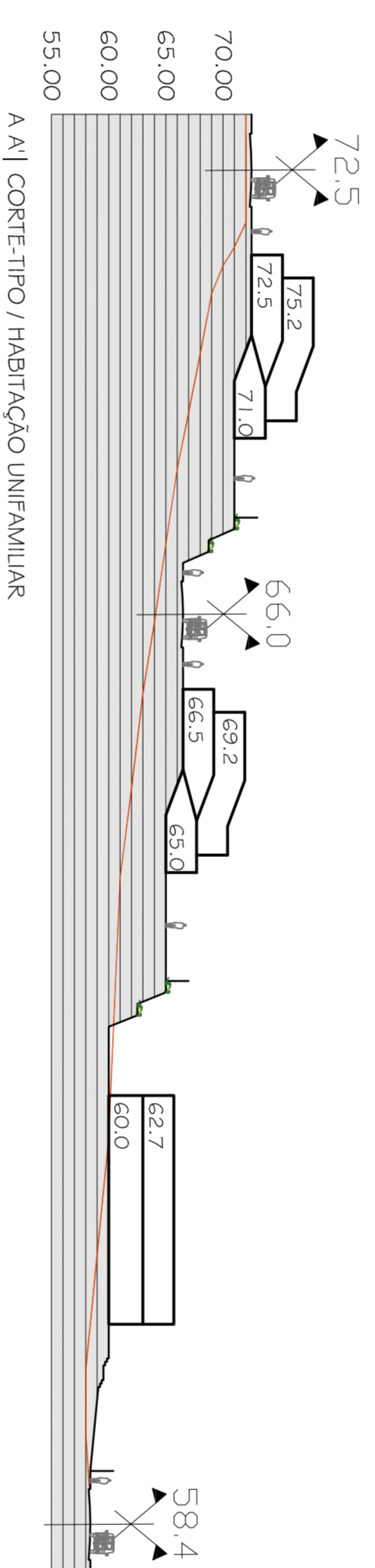


D |1| CORTE-TIPO / HABITAÇÃO PLURIFAMILIAR

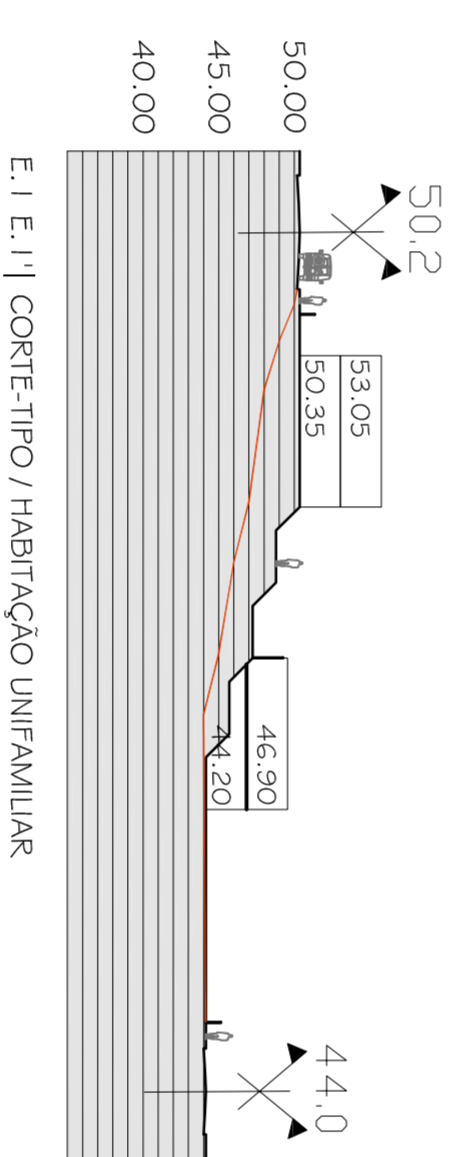


E |1| CORTE-TIPO / HABITAÇÃO PLURIFAMILIAR

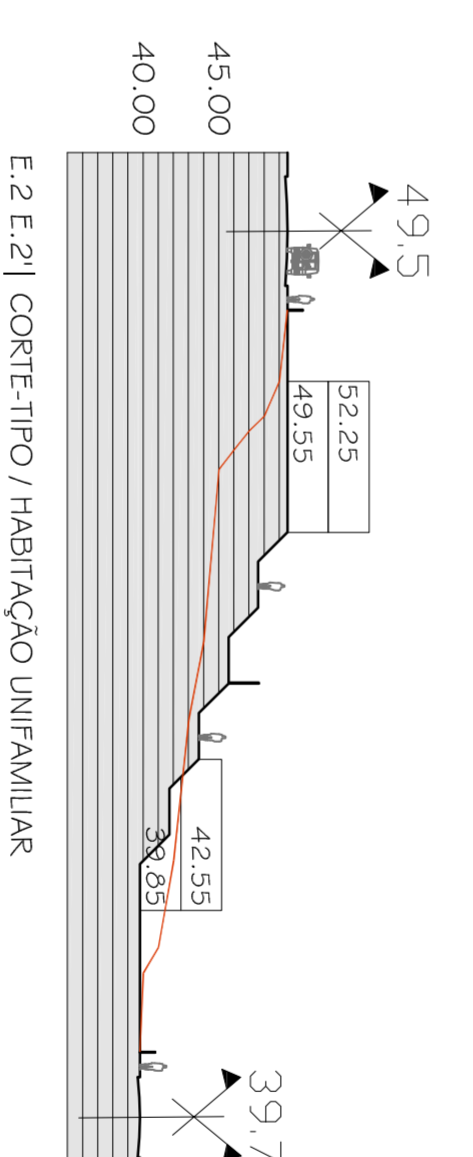
### HABITAÇÃO UNIFAMILIAR



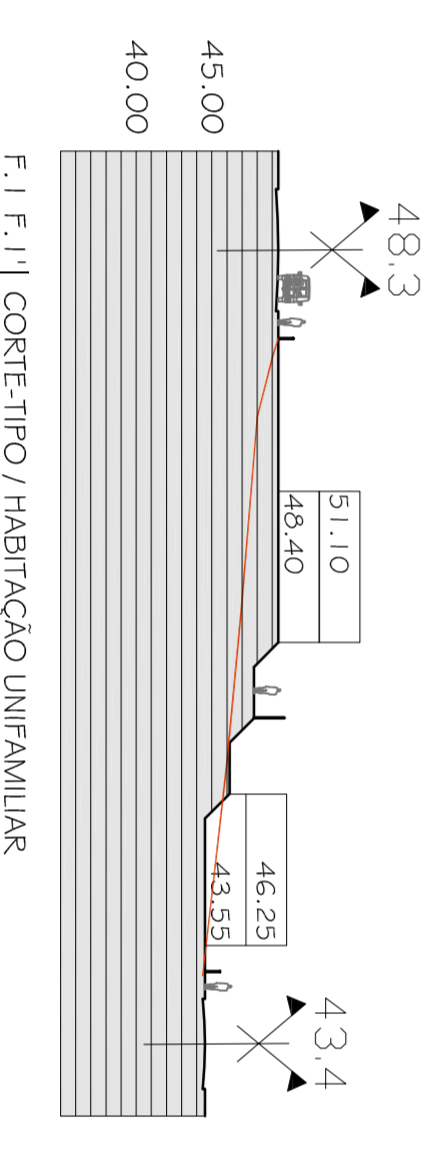
A |1| CORTE-TIPO / HABITAÇÃO UNIFAMILIAR



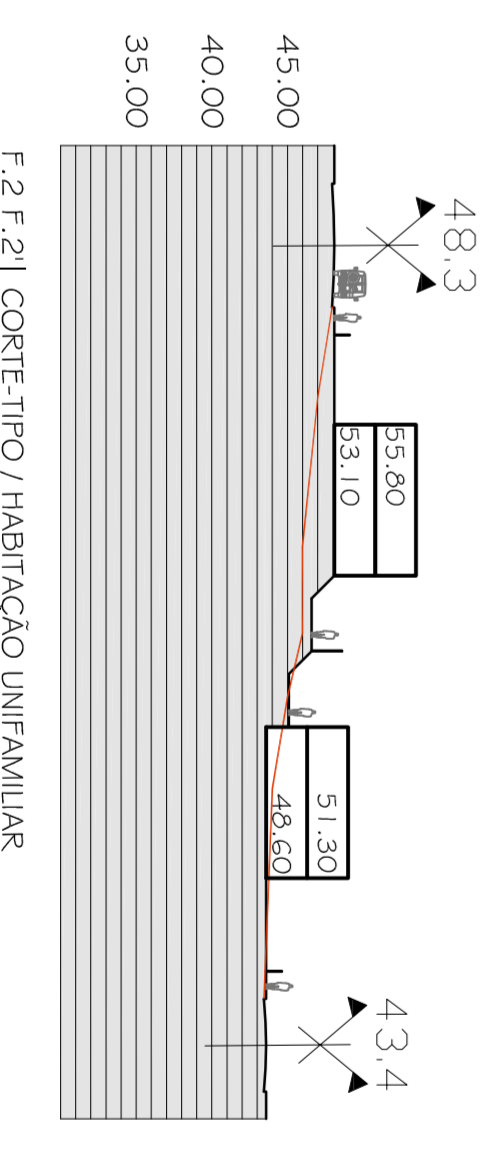
E.1 |1| CORTE-TIPO / HABITAÇÃO UNIFAMILIAR



E.2 |2| CORTE-TIPO / HABITAÇÃO UNIFAMILIAR



F.1 |1| CORTE-TIPO / HABITAÇÃO UNIFAMILIAR



F.2 |2| CORTE-TIPO / HABITAÇÃO UNIFAMILIAR



## PLANO de PORMENOR do ESPARTAL PERFIS CARACTERÍSTICOS da PROPOSTA

**CÂMARA MUNICIPAL DE ALJÉZUR**  
 (Previdência - C.M. de Aljezur)

**Cartografia de Referência:**  
 levantamento topográfico, 12 de julho de 2008

**ESTUDO DE PROPOSTA DE INTERVENÇÃO URBANÍSTICA**  
 Sistema de Referência: maior que 15 km em planimetria e 0,7m em altitude  
 Datum: 27 de Agosto de 2009  
 Escala: 1:500  
 Dis: 18