Pl.1

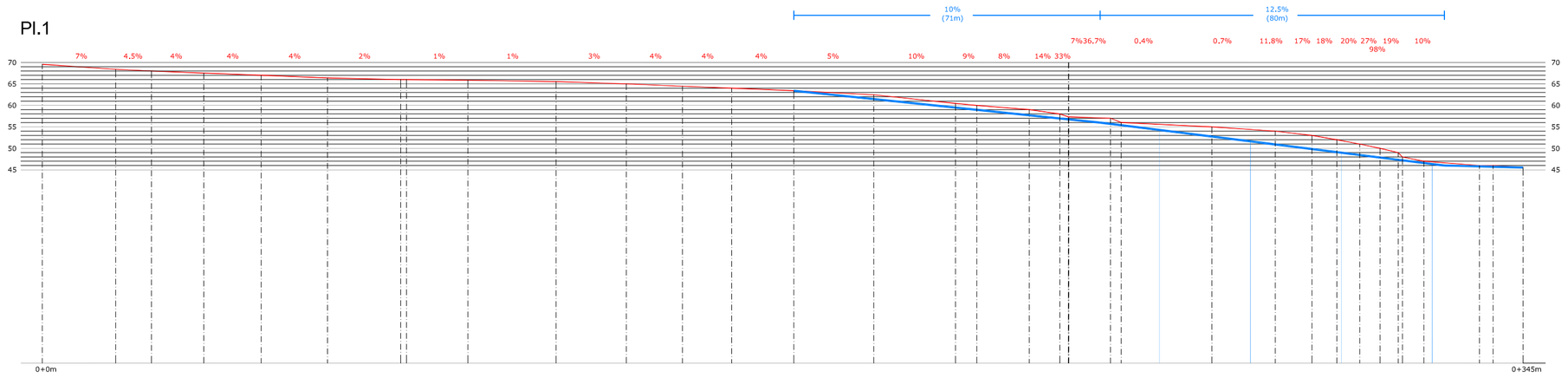

Perfil Longitudinal 1

Pl.2

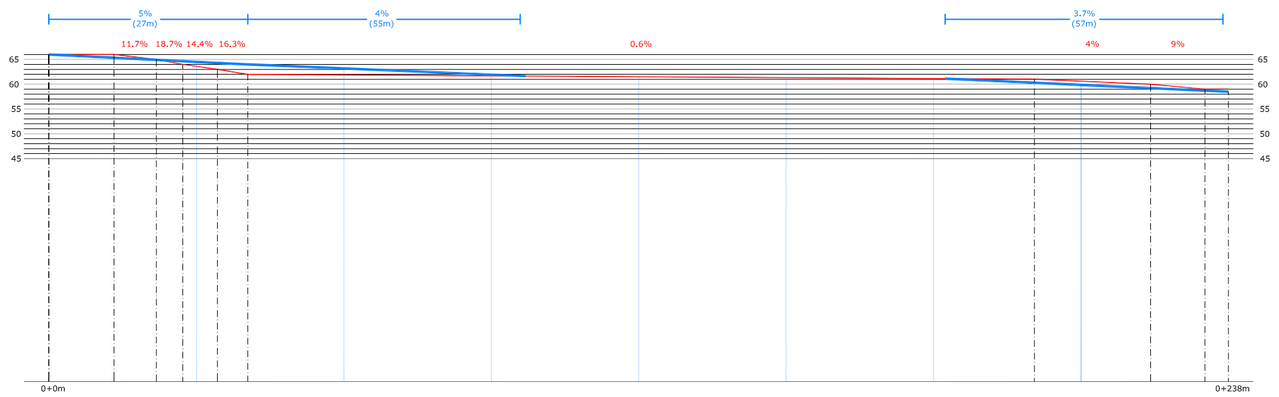

Perfil Longitudinal 2

Pl.3

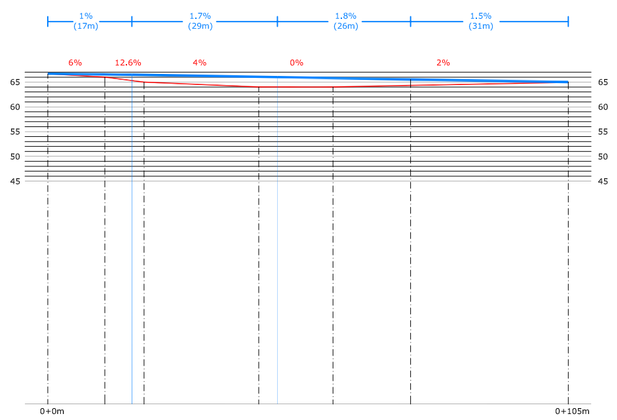

Perfil Longitudinal 3

Pl.4

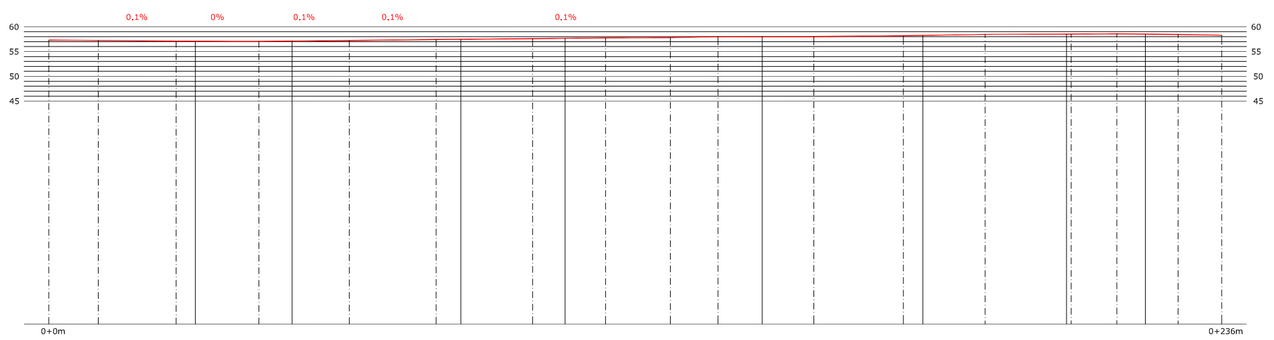

Perfil Longitudinal 4

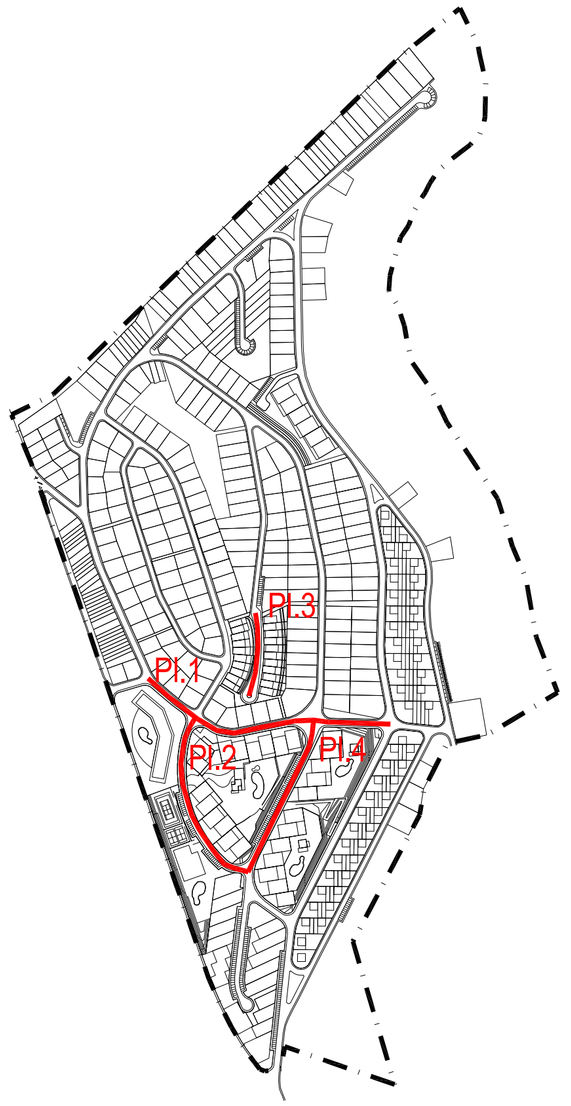

PERFIL EXISTENTE

PERFIL PROPOSTO

A Localização dos Perfis, vem assinalada na Planta nº18 (Planta do Sistema Viário e Estacionamento)

PROJECTO-PLANO de PORMENOR do ESPARTAL

PERFIS LONGITUDINAIS das VIAS PROPOSTAS

alínea e), do nº 3, da Portaria nº. 138/2005 de 2 de Fevereiro

CÂMARA MUNICIPAL DE ALJEZUR

ATELIER JOSÉ MAZARES ARQUITECTOS E URBANISTAS LISBOA

Cartografia de Referência: *(Propriedade - CM de Aljezur)*
levantamento topográfico, 13 de julho de 2008
Entidade Produtora: *Gonçalo Caldeira Ribeiro - Topógrafo*
Sistema de Referência: *DATUM 73 - HAYFORD GAUSS (cotas em relação ao MERAGRAFO DE CASCAIS)*
Exactidão Posicional: *menor que 0,5m em planimetria e 0,7m em altimetria*
Alterada: *31 de Agosto de 2009*
Entidade Produtora: *egt - engeotop*

Escala **1:1.000**

0 10m 50m
5m 25m

Data:
OUTUBRO 2009

Des. nº: **19a**